Plano General del PLAN DE MANEJO CORTA Y REFORESTACION DE BOSQUES NATIVOS PARA EJECUTAR OBRAS CIVILES (Para efecto del Artículo 21º, Ley 20.283) P.A.S. 148
Proyecto "Parque Solar El Valle y Linea de transmisión 1x110kV". Comuna de La Estrella, Provincia de Cardenal Caro , Región del L.G.B. O´Higgins.

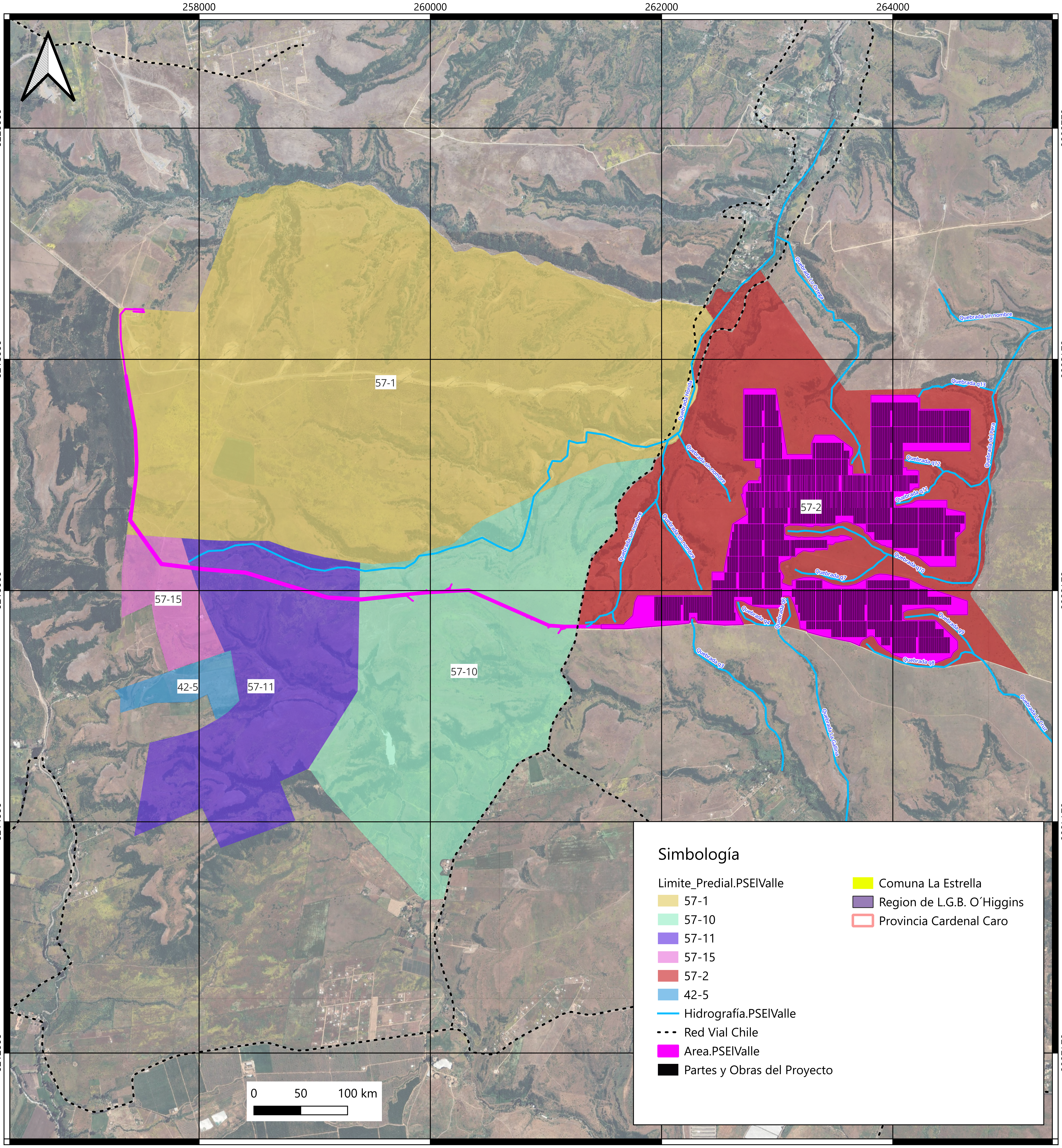

ANTECEDENTES PREDIALES

Propietario:	Agricola el Valle / Alicia del C. Camus Fernandez
Predio:	RESTO DE LA HIJUELA DESIGNADA N° 2 RAFAEL DE LA ESTRELLA SAN RAFAEL
Rol de avalúo:	57-2/57-10/57-11
Región:	L.G.B. O´Higgins
Provincia:	Cardenal Caro
Comuna:	La Estrella
Superficie predial:	765 ha /526 ha /308 ha
Superficie afecta:	42,75 ha/0,28 ha/1,18 ha

ANTECEDENTES CARTOGRÁFICOS

Parámetros Geodésicos y Cartográficos: Datum WGS 84 - Proyección Universal Transversal Mercator (UTM)- Huso 19 sur. Fuente: Elaboracion propia a partir de Infraestructura Nacional de Datos Espaciales (IDE)
Escala 1:25.000

ANTECEDENTES ADMINISTRATIVOS

Nombre del proyecto:	Parque Solar El Valle y Linea de transmisión 1x110kV
Nombre del propietario:	Agricola el Valle/Alicia del C. Camus Fernandez
Nombre del Interesado/a del Proyecto:	El Valle SpA
Representante legal:	Matías Hänel Kirsten
Fecha de Elaboración del plano:	20/07/2026
Nombre del autor del estudio técnico:	Antonia Cáceres Soto

FIRMA	FIRMA
____________________	____________________
Representante legal Proyecto Matías Hänel Kirsten. C.I. 15.644.696-k	Ingeniera forestal Antonia Cáceres C.I. 19.929.862-3

USO CONAF

Número de solicitud: _______________
Fecha de ingreso: _________________
Firma analista: ____________________

Timbre CONAF
Aprobado/Denegado: _______________

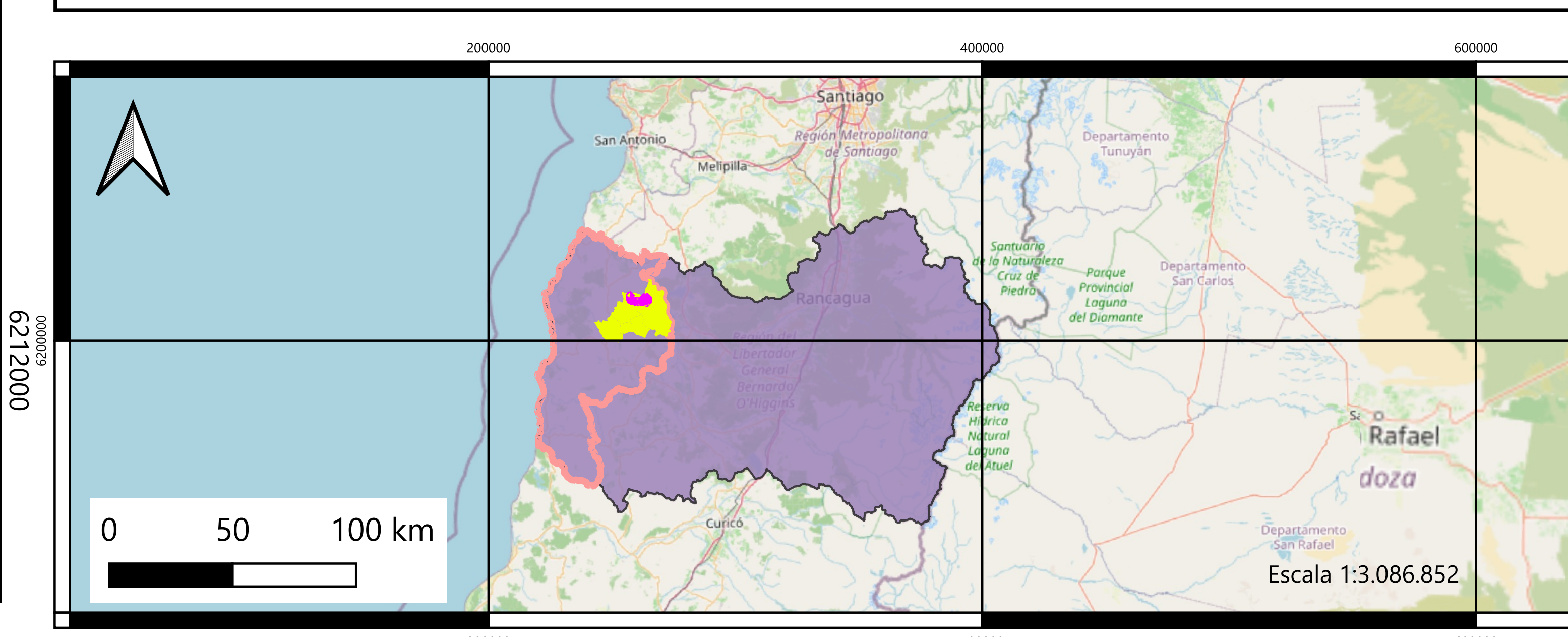

Plano Predial del PLAN DE MANEJO CORTA Y REFORESTACION DE BOSQUES NATIVOS PARA EJECUTAR OBRAS CIVILES (Para efecto del Artículo 21º, Ley 20.283) P.A.S. 148
Proyecto "Parque Solar El Valle y Linea de transmisión 1x110kV". Comuna de La Estrella, Provincia de Cardenal Caro , Región de L.G.B. O´Higgins.

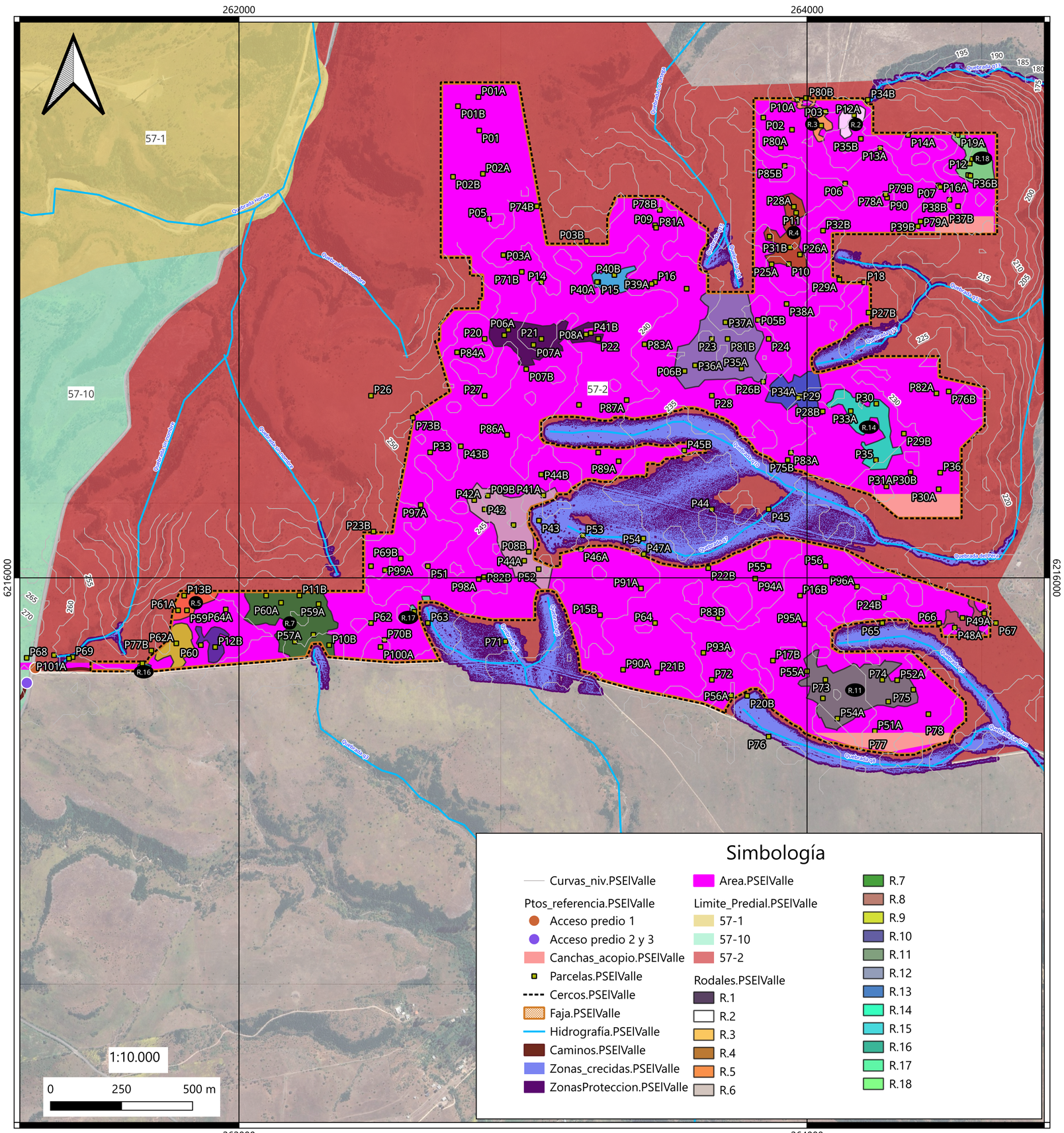

ANTECEDENTES PREDIALES

Propietario:	Agricola el Valle
Predio:	RESTO DE LA HIJUELA DESIGNADA N° 2
Rol de avalúo:	57-2
Región:	L.G.B. O´Higgins
Provincia:	Cardenal Caro
Comuna:	La Estrella
Superficie predial:	764,20 ha
Superficie afecta:	42,75 ha

ANTECEDENTES CARTOGRÁFICOS

Parámetros Geodésicos y Cartográficos: Datum WGS 84 - Proyección Universal Transversal Mercator (UTM)- Huso 19 sur. Fuente: Elaboracion propia a partir de Infraestructura Nacional de Datos Espaciales (IDE)
Escala 1:10.000

Rol	N°Rodal	Tipo forestal	Superficie (ha)	Rol	N°Rodal	Tipo forestal	Superficie (ha)
57-2	R.1	Esclerofilo	3,35	57-2	R.10	Esclerofilo	0,73
57-2	R.2	Esclerofilo	0,72	57-2	R.11	Esclerofilo	6,16
57-2	R.3	Esclerofilo	0,61	57-2	R.12	Esclerofilo	7,32
57-2	R.4	Esclerofilo	2,06	57-2	R.13	Esclerofilo	2,00
57-2	R.5	Esclerofilo	1,01	57-2	R.14	Esclerofilo	2,78
57-2	R.6	Esclerofilo	5,32	57-2	R.15	Esclerofilo	0,95
57-2	R.7	Esclerofilo	5,25	57-2	R.16	Esclerofilo	0,12
57-2	R.8	Esclerofilo	1,19	57-2	R.17	Esclerofilo	0,19
57-2	R.9	Esclerofilo	1,29	57-2	R.18	Esclerofilo	1,70

ANTECEDENTES ADMINISTRATIVOS

Nombre del proyecto:	Parque Solar El Valle y Linea de transmisión 1x110kV
Nombre del propietario:	Agricola el Valle
Nombre del Interesado/a del Proyecto:	El Valle SpA
Representante legal:	Matías Hänel Kirsten
Fecha de Elaboración del plano:	20/07/2026
Nombre del autor del estudio técnico:	Antonia Cáceres Soto

FIRMA

Representante legal Proyecto
Matías Hänel Kirsten.
C.I. 15.644.696-k

FIRMA

Ingeniera forestal
Antonia Cáceres
C.I. 19.929.862-3

USO CONAF

Número de solicitud: _____
Fecha de ingreso: _____
Firma analista: _____

Timbre CONAF
Aprobado/Denegado: _____

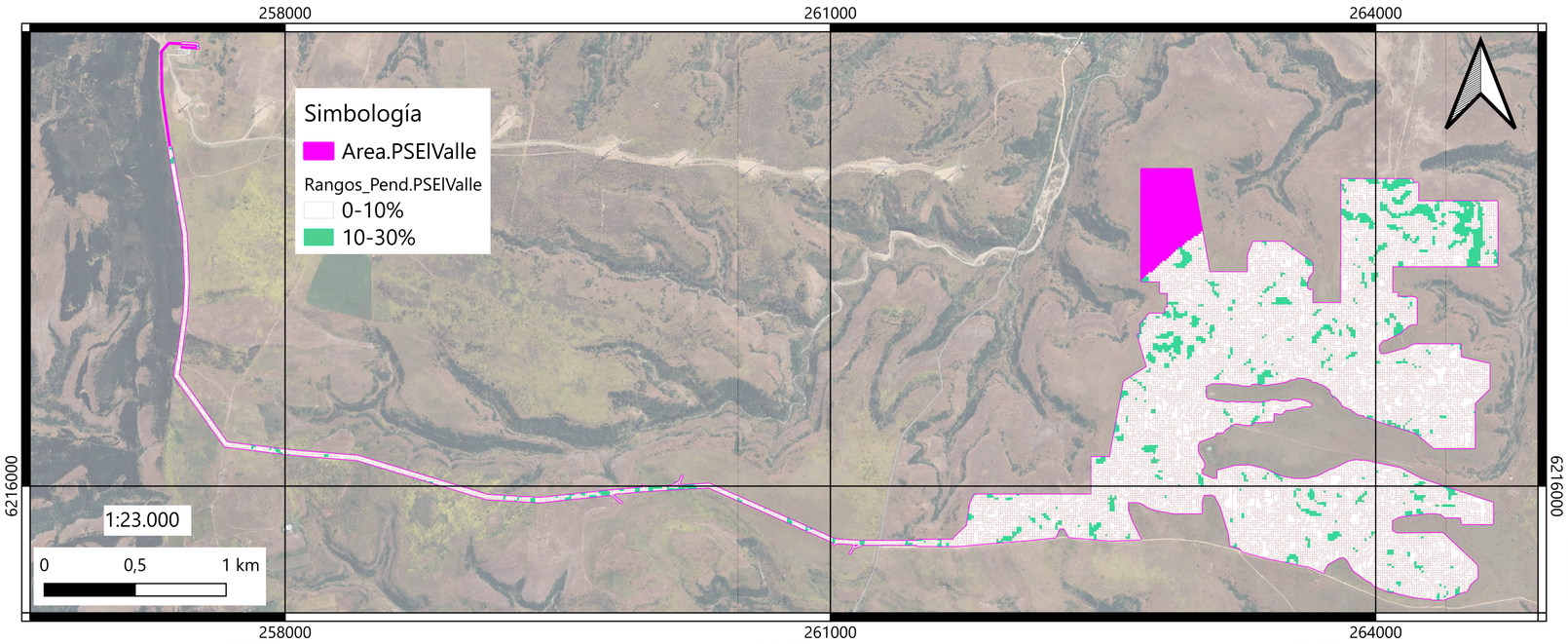

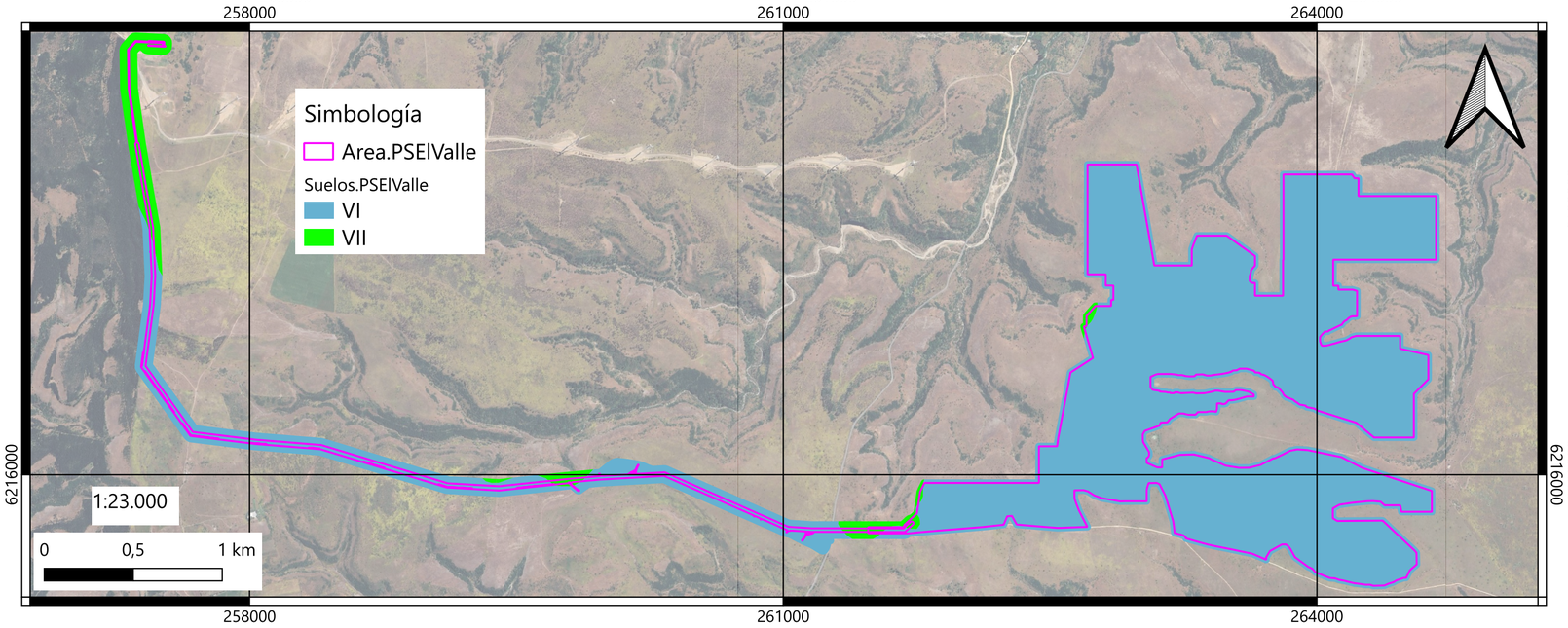

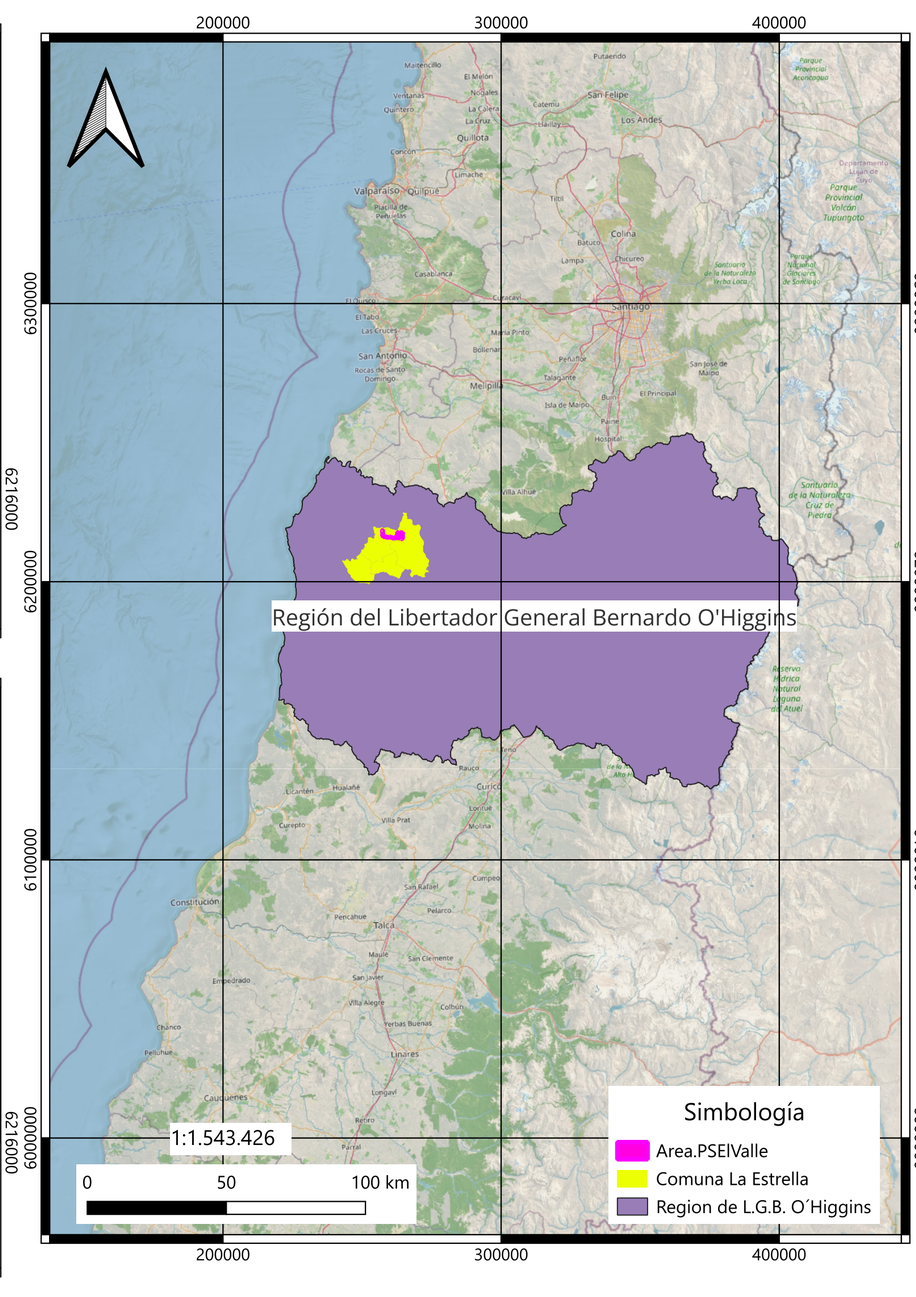

Plano Predial del PLAN DE MANEJO CORTA Y REFORESTACION DE BOSQUES NATIVOS PARA EJECUTAR OBRAS CIVILES (Para efecto del Artículo 21º, Ley 20.283) P.A.S. 148
Proyecto "Parque Solar El Valle y Linea de transmisión 1x110kV". Comuna de La Estrella, Provincia de Cardenal Caro , Región de L.G.B.O´Higgins.

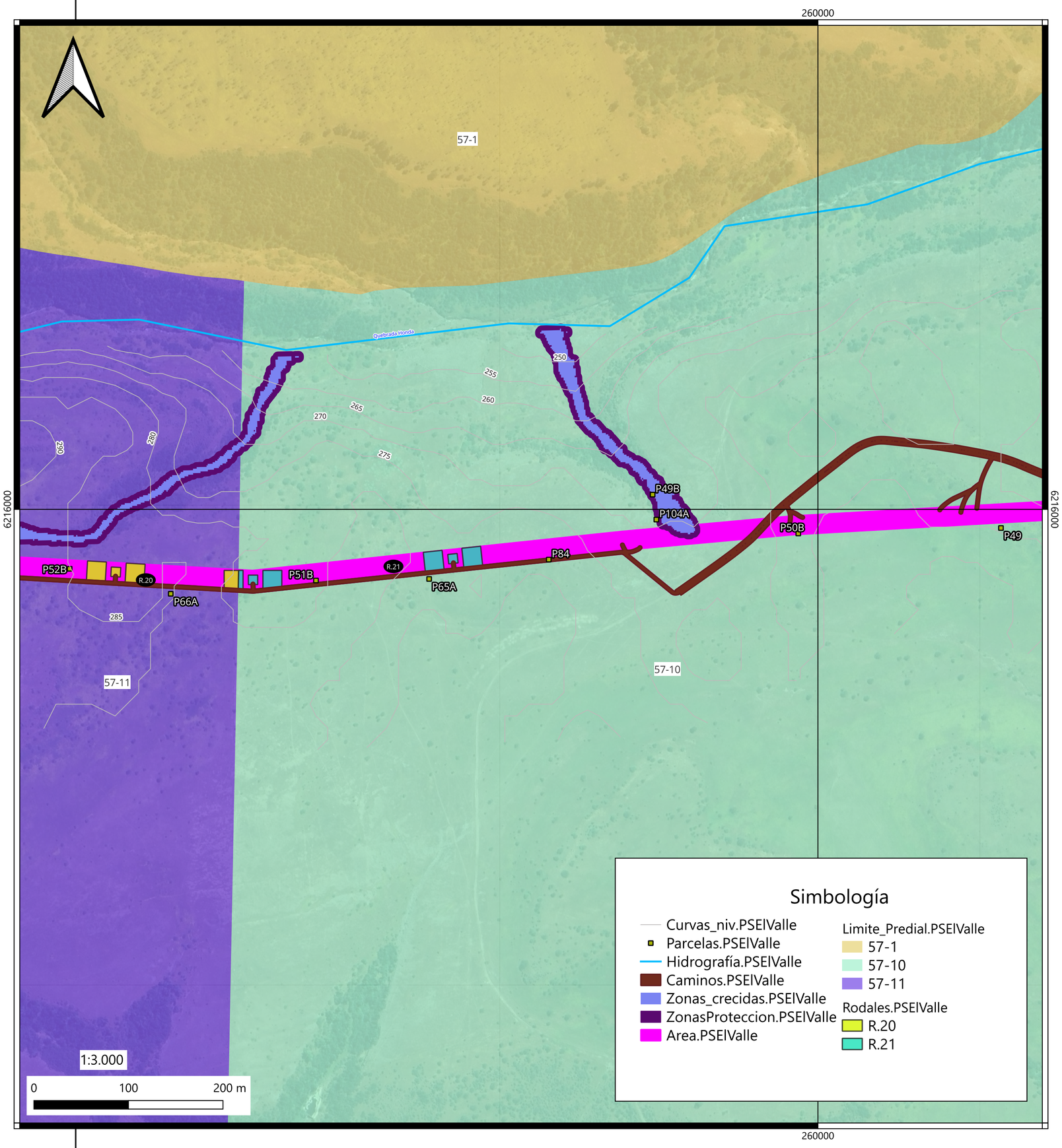

ANTECEDENTES PREDIALES

Propietario:	Agricola el Valle
Predio:	RAFAEL DE LA ESTRELLA
Rol de avalúo:	57-10
Región:	L.G.B.O´Higgins
Provincia:	Cardenal Caro
Comuna:	La Estrella
Superficie predial:	525,11 ha
Superficie afecta:	0,28 ha

ANTECEDENTES CARTOGRÁFICOS

Parámetros Geodésicos y Cartográficos: Datum WGS 84 - Proyección Universal Transversal Mercator (UTM)- Huso 19 sur. Fuente: Elaboracion propia a partir de Infraestructura Nacional de Datos Espaciales (IDE)
Escala 1:3.000

Rol	N°Rodal	Tipo forestal	Superficie (ha)
57-10	R.21	Esclerofilo	0,28

ANTECEDENTES ADMINISTRATIVOS

Nombre del proyecto:	Parque Solar El Valle y Linea de transmisión 1x110kV
Nombre del propietario:	Agricola el Valle
Nombre del Interesado/a del Proyecto:	El Valle SpA
Representante legal:	Matías Hänel Kirsten
Fecha de Elaboración del plano:	20/07/2026
Nombre del autor del estudio técnico:	Antonia Cáceres Soto

FIRMA

Representante legal Proyecto
Matías Hänel Kirsten.
C.I. 15.644.696-k

FIRMA

Ingeniera forestal
Antonia Cáceres
C.I. 19.929.862-3

USO CONAF

Número de solicitud: _____
Fecha de ingreso: _____
Firma analista: _____

Timbre CONAF
Aprobado/Denegado: _____

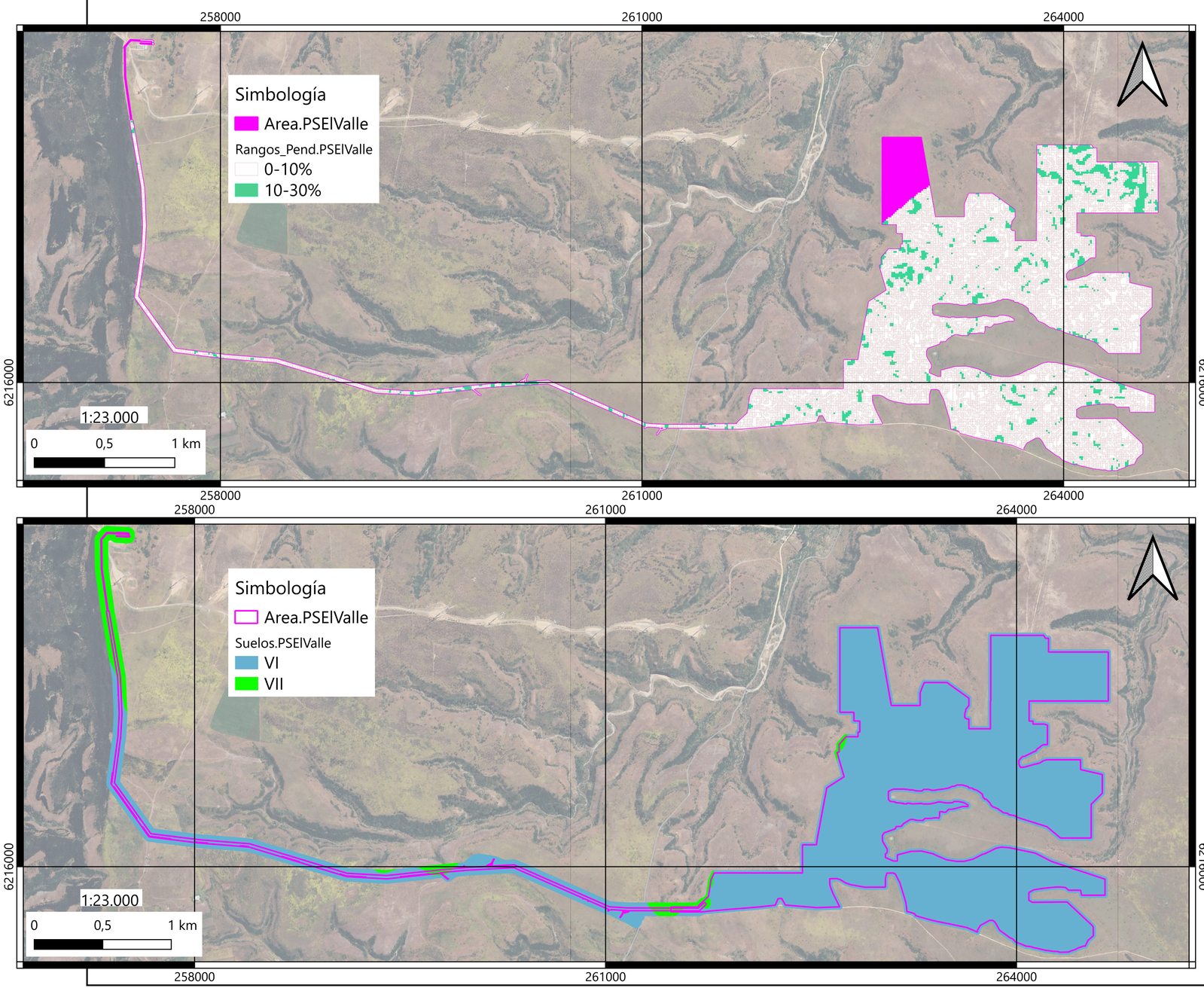

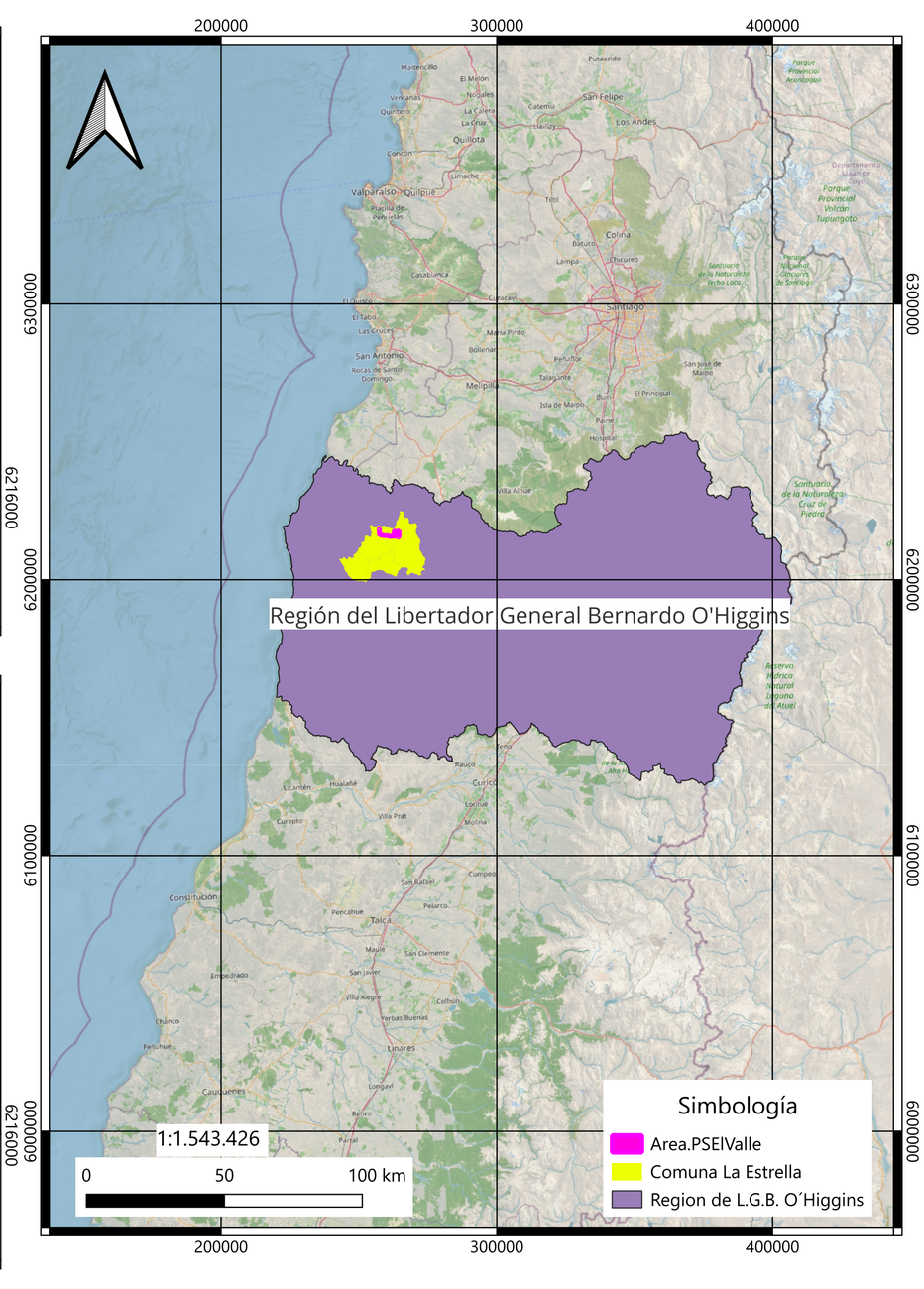

Plano Predial del PLAN DE MANEJO CORTA Y REFORESTACION DE BOSQUES NATIVOS PARA EJECUTAR OBRAS CIVILES (Para efecto del Artículo 21º, Ley 20.283) P.A.S. 148
Proyecto "Parque Solar El Valle y Linea de transmisión 1x110kV". Comuna de La Estrella, Provincia de Cardenal Caro , Región de L.G.B.O´Higgins.

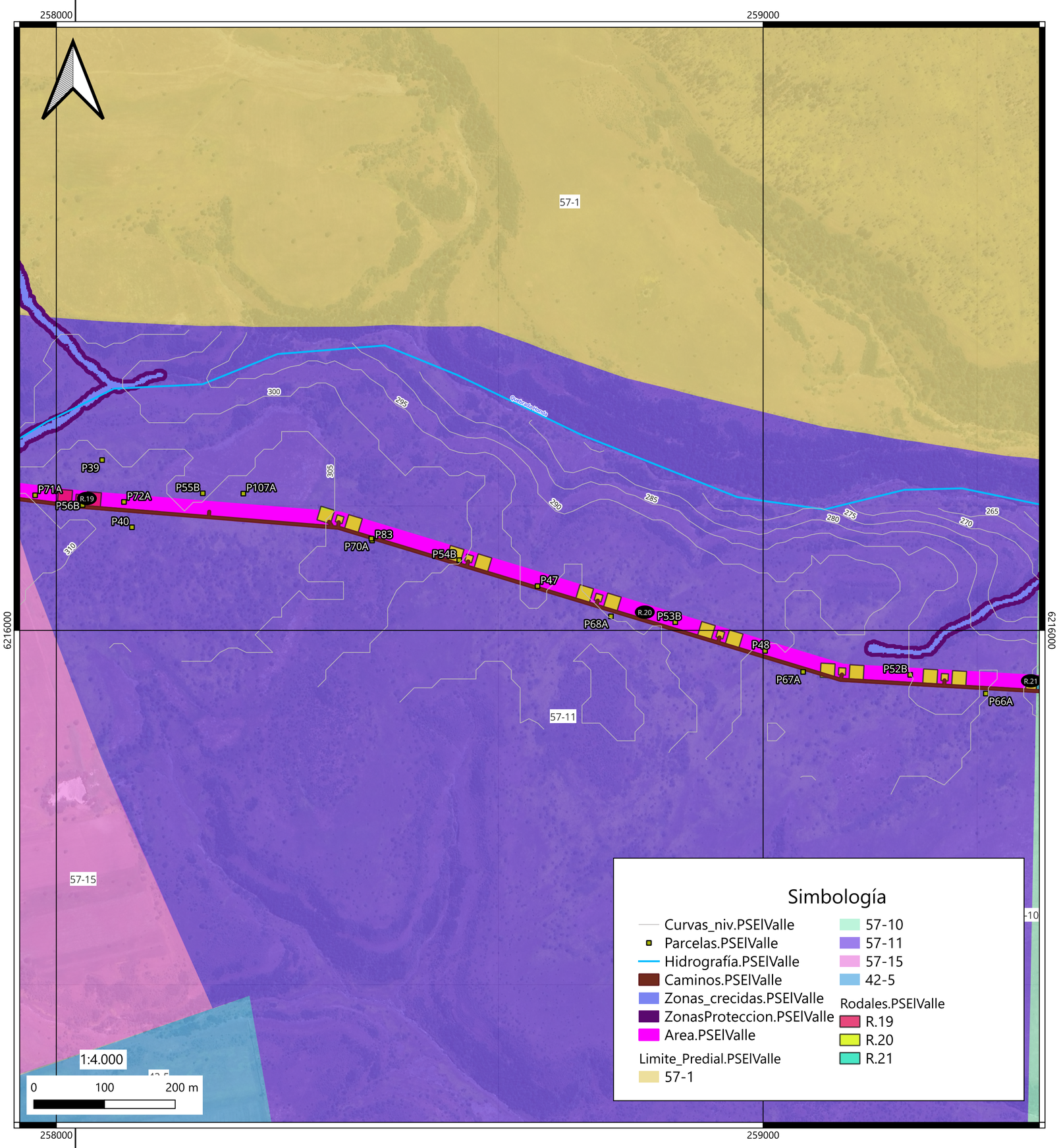

ANTECEDENTES PREDIALES

Propietario:	Alicia del C. Camus Fernadez
Predio:	SAN RAFAEL
Rol de avalúo:	57-11
Región:	L.G.B.O´Higgins
Provincia:	Cardenal Caro
Comuna:	La Estrella
Superficie predial:	307,84 ha
Superficie afecta:	1,18 ha

ANTECEDENTES CARTOGRÁFICOS

Parámetros Geodésicos y Cartográficos: Datum WGS 84 - Proyección Universal Transversal Mercator (UTM)- Huso 19 sur. Fuente: Elaboracion propia a partir de Infraestructura Nacional de Datos Espaciales (IDE)
Escala 1:4.000

Rol	N°Rodal	Tipo forestal	Superficie (ha)
57-11	R.19	Esclerofilo	0,18
57-11	R.20	Esclerofilo	1,00

ANTECEDENTES ADMINISTRATIVOS

Nombre del proyecto:	Parque Solar El Valle y Linea de transmisión 1x110kV
Nombre del propietario:	Alicia del C. Camus Fernadez
Nombre del Interesado/a del Proyecto:	El Valle SpA
Representante legal:	Matías Hänel Kirsten
Fecha de Elaboración del plano:	20/07/2026
Nombre del autor del estudio técnico:	Antonia Cáceres Soto

FIRMA

Representante legal Proyecto
Matías Hänel Kirsten.
C.I. 15.644.696-k

FIRMA

Ingeniera forestal
Antonia Cáceres
C.I. 19.929.862-3

USO CONAF

Número de solicitud: _____
Fecha de ingreso: _____
Firma analista: _____

Timbre CONAF
Aprobado/Denegado: _____

